

PSR 2020 - co wiemy o Gminie Szerzyny



**POWSZECHNY
SPIS ROLNY
1.09.–30.11.2020**



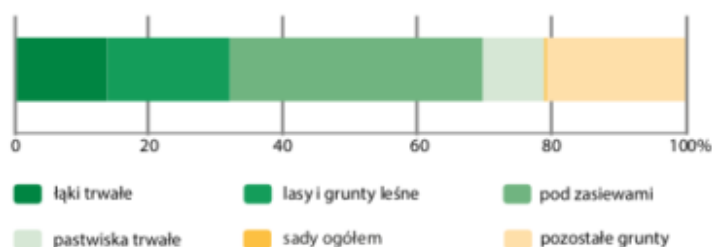
Powszechny Spis Rolny 2020

Co o Gminie wiejskiej Szerzynie wiemy
z powszechnych spisów rolnych?

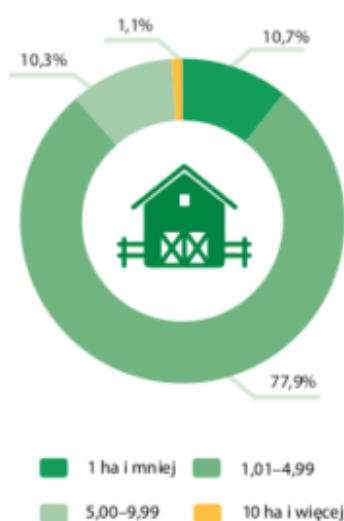
Gospodarstwa rolne

Wybrane dane statystyczne	2002	2010
Gospodarstwa rolne	1942	1443
Średnia powierzchnia gospodarstwa rolnego (w ha)	4,0	4,0
Średnia powierzchnia użytków rolnych (w ha)	3,8	3,0
Powierzchnia zasiewów (w ha)	6294,5	2185,8
Pogłowie bydła	1178	1451
Pogłowie trzody chlewnej	813	1562

Struktura powierzchni gruntów gospodarstw rolnych w 2010 r.

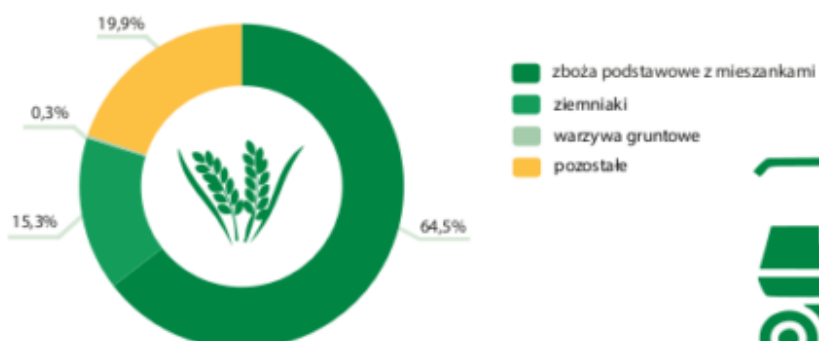


Gospodarstwa rolne według grup obszarowych użytków rolnych w 2010 r.



Zasiewy

Struktura zasiewów według grup ziemiopłodów w 2010 r.



Maszyny rolnicze

Ciągniki w 2010 r.
983 szt.



Kombajny zbożowe w 2010 r.
172 szt.